

PROIECT DE HOTĂRÂRE nr. 119/2021

privind aprobarea trecerii din domeniul public în domeniul privat al Județului Vaslui a unor construcții aflate în administrarea Direcției Generale de Asistență Socială și Protecția Copilului Vaslui, în vederea scoaterii din funcțiune, casării și demolării acestora

Având în vedere:

- referatul de aprobare al președintelui Consiliului Județean Vaslui nr. 12433/30.08.2021;
- adresele Direcției Generale de Asistență Socială și Protecția Copilului Vaslui nr. 34119/23.07.2021, respectiv nr. 35638/04.08.2021;
- raportul de specialitate al Direcției Economice din cadrul aparatului de specialitate al consiliului județean nr. 12457/31.08.2021;
- avizele comisiilor de specialitate ale consiliului județean: Comisia juridică și de disciplină, administrație publică locală și coordonarea consiliilor locale; Comisia de dezvoltare urbanistică și amenajarea teritoriului, protecția mediului înconjurător și turism, administrarea domeniului public și privat de interes județean;

în conformitate cu:

- art. 173 alin.(1) lit. c), art. 287 lit. b) și art. 361 alin. (2) - (4) din O.U.G. nr. 57/2019 privind Codul administrativ, cu modificările și completările ulterioare;
- Ordonanța de Guvern nr. 112/2000 pentru reglementarea procesului de scoatere din funcțiune, casare și valorificare a activelor corporale care alcătuiesc domeniul public al statului și al unităților administrativ-teritoriale;
- art. 864 din Legea nr. 287/2009 privind Codul civil, republicată, cu modificările și completările ulterioare;
- Hotărârea Consiliului Județean Vaslui nr. 24/1999 privind însușirea inventarului bunurilor care alcătuiesc domeniul public al județului Vaslui, cu modificările și completările ulterioare;
- Hotărârea Guvernului nr. 1361/2001 privind atestarea domeniului public al județului Vaslui, precum și al municipiilor, orașelor și comunelor din județul Vaslui, cu modificările și completările ulterioare;

în temeiul art. 182 alin.(1) și al art. 196 alin.(1) lit. a) din O.U.G. nr. 57/2019 privind Codul administrativ, cu modificările și completările ulterioare;

Consiliul Județean Vaslui

H O T Ă R Ă Ș T E :

Art.1. - Se aprobă trecerea din domeniul public în domeniul privat al Județului Vaslui a unor construcții aflate în administrarea Direcției Generale de Asistență Socială și Protecția Copilului Vaslui, în vederea scoaterii din funcțiune, casării și demolării, construcții identificate conform anexei care face parte integrantă din prezenta hotărâre.

Art.2. - (1) Se mandatează Direcția Generală de Asistență Socială și Protecția Copilului Vaslui pentru ca, în numele și pentru Județul Vaslui, să efectueze toate demersurile pentru scoaterea din funcțiune, casarea și demolarea construcțiilor din anexa la prezenta hotărâre și pentru valorificarea materialelor rezultate, cu respectarea prevederilor legale în materie.

(2) În termen de 30 de zile de la finalizarea demersurilor menționate la alin.(1), Direcția Generală de Asistență Socială și Protecția Copilului Vaslui va comunica documentele justificative Direcției Economice din cadrul aparatului de specialitate al consiliului județean.

(3) Sumele obținute din valorificarea materialelor rezultate în urma scoaterii din funcțiune, casării și demolării construcțiilor prevăzute la art.1 se fac venit la bugetul județului.

(4) Direcția Economică din cadrul aparatului de specialitate al consiliului județean va efectua demersurile necesare actualizării în mod corespunzător a datelor din evidența cantitativ-valorică.

Art.3. - Prezenta hotărâre se comunică Instituției Prefectului - Județul Vaslui, Direcției Generale de Asistență Socială și Protecția Copilului Vaslui, Direcției Economice din cadrul aparatului de specialitate al consiliului județean, Comisiei speciale de inventariere și se publică pe site-ul www.cjvs.eu și în Monitorul Oficial Local.

Vaslui, _____ 2021

PREȘEDINTE,
Dumitru Buzatu

Avizează pentru legalitate:
SECRETAR GENERAL AL JUDEȚULUI,
Diana-Elena Ursulescu

DIRECȚIA ADMINISTRAȚIE PUBLICĂ
*Am luat la cunoștință de acest înscris oficial
și îmi asum responsabilitatea asupra legalității.*
Director executiv,
Mihaela Dragomir

***Pentru adoptarea prezentului proiect de hotărâre
este necesar votul majorității absolute.***

DATELE DE IDENTIFICARE
ale construcțiilor propuse pentru trecerea din domeniul public al Județului Vaslui în
domeniul privat al acestuia, în vederea scoaterii din funcțiune, casării și demolării

Nr. Crt.	Denumire imobil		Stocuri	U.M.	Valoare inventar -Lei -
1	Complexul de Servicii Comunitare „Neculai Roșca Codreanu” Bârlad	C8 - Șopron	1	buc	96.208,11
		C9 - Magazie	1	buc	196,68
		C12 - WC	1	buc	6.872,55
		C15 - Chioșc	1	buc	33.954,47

REFERAT DE APROBARE

la proiectul de hotărâre privind aprobarea trecerii din domeniul public în domeniul privat al Județului Vaslui a unor construcții aflate în administrarea Direcției Generale de Asistență Socială și Protecția Copilului Vaslui, în vederea scoaterii din funcțiune, casării și demolării acestora

I. Motivul adoptării proiectului de hotărâre în cauză:

Unitatea administrativ-teritorială Județul Vaslui deține în proprietate mai multe imobile ce au fost date în administrare instituțiilor subordonate. Unul dintre aceste imobile este Complexul de Servicii Comunitare „Neculai Roșca Codreanu” Bârlad, imobil care a fost dat în administrarea Direcției Generale de Asistență Socială și Protecția Copilului Vaslui prin Hotărârea Consiliului Județean nr. 124/2006 privind transmiterea unui imobil, proprietate publică a județului, din administrarea Consiliului județean Vaslui în administrarea Direcției Generale de Asistență Socială și Protecția Copilului.

Prin adresele cu nr. 34119/23.07.2021, respectiv 35638/04.08.2021, Direcția Generală de Asistență Socială și Protecția Copilului Vaslui aduce la cunoștință faptul că în cadrul complexului sus-amintit există 4 construcții de care instituția nu se mai poate folosi în acest moment, dintre care 2 autodemolate, conform adresei cu nr. 31247/30.07.2021, eliberată de Primăria Municipiului Bârlad. Celelalte două, care se află într-o stare avansată de degradare, necesită de urgență demolarea, punând în pericol siguranța celor care trec pe lângă ele. Având în vedere starea precară a construcțiilor, administratorul nu le mai poate utiliza, nemaifiind astfel justificat interesul sau uzul județean al acestor imobile. În urma acestui demers, urmează să se facă actualizarea cărții funciare aferente imobilului cu modificările în cauză. Așadar, se solicită trecerea din domeniul public în domeniul privat al acestor construcții în vederea scoaterii din funcțiune, casării și demolării.

Potrivit art. 1 din Ordonanța de Guvern nr. 112/2000 pentru reglementarea procesului de scoatere din funcțiune, casare și valorificare a activelor corporale care alcătuiesc domeniul public al statului și al unităților administrativ-teritoriale, activele corporale care alcătuiesc domeniul public al unităților administrativ-teritoriale de natura mijloacelor fixe, cu durata normală de utilizare consumată sau neconsumată, a căror menținere în funcțiune nu se mai justifică, se scot din funcțiune, se valorifică și se casează în condițiile ordonanței. Totodată, conform art.2 al aceleiași act normativ, se impune trecerea construcțiilor identificate în anexa prezentului proiect de hotărâre din domeniul public al județului în domeniul privat al acestuia. Această operațiune se face prin hotărârea autorității deliberative județene, cu respectarea prevederilor art. 361 alin. (2)-(4) din O.U.G. nr. 57/2019 privind Codul administrativ, cu modificările și completările ulterioare.

Astfel, în urma trecerii din domeniul public în domeniul privat al județului, urmează să fie actualizate elementele de identificare și valoarea de inventar a poziției cu nr. 20 din inventarul bunurilor care alcătuiesc domeniul public al județului, poziție la care se regăsește Complexul de Servicii Comunitare „Nicolae Roșca Codreanu” Bârlad.

II. **Impactul socio-economic:** nu este cazul.

III. **Impactul financiar asupra bugetului județului:** sumele provenite din scoaterea din funcțiune, casarea și demolarea imobilelor, după caz, se fac venit la bugetul local al județului.

IV. **Impactul asupra reglementărilor interne în vigoare:** la propunerea Comisiei speciale de inventariere se vor opera modificările corespunzătoare în inventarul domeniului public al județului, aprobat prin Hotărârea Consiliului Județean Vaslui nr. 24/1999 privind însușirea inventarului bunurilor care alcătuiesc domeniul public al județului Vaslui, cu modificările și completările ulterioare.

V. **Consultări derulate în vederea elaborării proiectului de hotărâre în cauză:** nu este cazul.

VI. **Activități de informare publică privind elaborarea proiectului de hotărâre în cauză:** nu este cazul.

VII. **Măsurile de implementare necesare, respectiv modificările instituționale și funcționare preconizate :**

Prezentul act administrativ va fi comunicat Instituției Prefectului - Județul Vaslui, Direcției Generale de Asistență Socială și Protecția Copilului Vaslui și Direcției Economice din cadrul aparatului de specialitate al consiliului județean în vederea aducerii la îndeplinire, Comisiei speciale de inventariere.

Totodată, după adoptare, hotărârea se va publica pe site-ul www.cjvs.eu și în Monitorul Oficial Local.

VIII. **Concluzii, constatări și propuneri:**

Ținând cont de argumentele prezentate mai sus, apreciem ca fiind necesară și oportună inițierea proiectului de hotărâre privind aprobarea trecerii din domeniul public în domeniul privat al Județului Vaslui a unor construcții aflate în administrarea Direcției Generale de Asistență Socială și Protecția Copilului Vaslui, în vederea scoaterii din funcțiune, casării și demolării acestora.

Astfel, propunem analizarea și adoptarea proiectului de hotărâre în cauză, în forma elaborată cu sprijinul Direcției Economice din cadrul aparatului de specialitate al Consiliului Județean Vaslui.

PREȘEDINTE,
Dumitru Buzatu

RAPORT DE SPECIALITATE

la proiectul de hotărâre privind aprobarea trecerii din domeniul public în domeniul privat al Județului Vaslui a unor construcții aflate în administrarea Direcției Generale de Asistență Socială și Protecția Copilului Vaslui, în vederea scoaterii din funcțiune, casării și demolării acestora

În conformitate cu prevederile art. 182 alin.(4), coroborat cu art. 136 din Ordonanța de urgență a Guvernului nr. 57/2019 privind Codul administrativ, cu modificările și completările ulterioare, Direcția Economică, în calitatea sa de compartiment de resort în cadrul aparatului de specialitate al Consiliului Județean Vaslui, a studiat Proiectul de hotărâre privind aprobarea trecerii din domeniul public în domeniul privat al Județului Vaslui a unor construcții aflate în administrarea Direcției Generale de Asistență Socială și Protecția Copilului Vaslui, în vederea scoaterii din funcțiune, casării și demolării acestora și a constatat următoarele:

a) *Domeniul reglementat*: administrație publică locală/atribuții privind administrarea domeniului public și privat al județului/ trecerea din domeniul public al județului Vaslui în domeniul privat al acestuia a unor imobile în vederea scoaterii din funcțiune, casării sau demolării;

b) *Impactul financiar asupra bugetului*: sumele provenite din scoaterea din funcțiune, casarea și demolarea imobilelor se fac venit la bugetul local al județului;

c) *Compatibilitatea și conformitatea cu legile, ordonanțele, hotărârile Guvernului, strategiile naționale și legislația secundară (ordine, instrucțiuni, normative, regulamente, etc.), în limitele și în a căror implementare și aplicare este elaborat respectivul proiect de hotărâre*: prin proiectul de hotărâre analizat se respectă și se pun în aplicare prevederile/norme aplicabile domeniului reglementat, respectiv Partea V, Titlul I, CAP. III, Secțiunea a 3-a din Ordonanța de Urgență a Guvernului nr. 57/2019 privind Codul administrativ, cu modificările și completările ulterioare; Ordonanța de Guvern nr. 112/2000 pentru reglementarea procesului de scoatere din funcțiune, casare și valorificare a activelor corporale care alcătuiesc domeniul public al statului și al unităților administrativ-teritoriale.

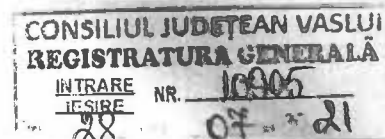
Având în vedere cele prezentate mai sus, propun analizarea și supunerea spre aprobarea Consiliului Județean Vaslui a proiectului de hotărâre privind aprobarea trecerii din domeniul public în domeniul privat al Județului Vaslui a unor construcții aflate în administrarea Direcției Generale de Asistență Socială și Protecția Copilului Vaslui, în vederea scoaterii din funcțiune, casării și demolării acestora.

Director executiv,
Țuțuianu Mircea



CONSILIUL JUDEȚEAN VASLUI
DIRECȚIA GENERALĂ DE ASISTENȚĂ SOCIALĂ ȘI PROTECȚIA COPILULUI
COMPARTIMENT TEHNIC, INVESTIȚII, ADMINISTRATIV ȘI PATRIMONIU

Dm. eC Nr. 34119 din 23.07.2021
~~DAE 2021~~



**Către Consiliul Județean Vaslui,
în atenția domnului președinte Dumitru Buzatu**

Prin prezenta vă facem cunoscut faptul că la Complexul de Servicii Comunitare "Neculai Roșca Codreanu" Bârlad, avem o serie de 4 clădiri care necesită de urgență demolarea și apoi actualizarea Cărții Funciare cu modificările în cauză.

Facem precizarea că 2 dintre aceste clădiri sunt autodemolate și nu mai există fizic (clădirile C8 - șopron și C12 - WC așa cum sunt acestea denumite și este făcută mențiunea cu privire la autodemolare în extrasul de carte funciară), iar alte 2 clădiri (C9 - Magazie și C15 - Chioșc), clădiri care sunt în stare avansată de degradare și pun în pericol exploatarea, prin posibilitatea căderii elementelor de construcție din care sunt executate.

Valoarea de inventar a acestor clădiri este:

- C8 - 96208,11 lei;
- C12 - 6872,55 lei;
- C9 - 196,68 lei;
- C15 - 33954,47 lei.

Ca urmare solicităm acordul pentru începerea demersurilor în vederea întocmirii tuturor documentelor necesare demolării acestor clădiri, actualizarea Cărții Funciare și scoaterea acestor clădiri din inventarul instituției în cauză.

Vă mulțumim.

Întocmit,
Eleodor Gheorghian

Imp
ASISIO

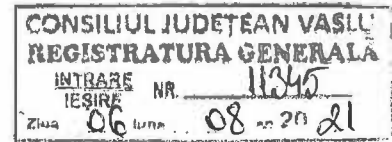
Director General,
Dragoș Andrei CAZA





CONSILIUL JUDEȚEAN VASLUI
DIRECȚIA GENERALĂ DE ASISTENȚĂ SOCIALĂ ȘI PROTECȚIA COPILULUI
COMPARTIMENT TEHNIC, INVESTIȚII, ADMINISTRATIV ȘI PATRIMONIU

Nr. 35638 din 04.08.2021



Dca. Ineser

Analiza
10.08.21
Dr. Ist. Tutuianu
Secretărie! Propuneri!

Către Consiliul Județean Vaslui,
în atenția domnului președinte Dumitru Buzatu

Prin prezenta, revenim la adresa 34119/23.07.2021, prin care vă ceream acordul pentru începerea demersurilor în vederea întocmirii tuturor documentelor necesare demolării unor clădiri, actualizarea Cărții Funciare și scoaterea acestor clădiri din inventarul Complexului de Servicii Comunitare "Neculai Roșca Codreanu" Bârlad, și anexăm la prezenta, adresa nr. 31247 / 30.07.2021 primită de la Primăria Municipiului Bârlad, prin care se arată că clădirile C8 și C12, care în Extrasul de carte funciară sunt semnalate ca fiind autodemolate, nu se regăsesc pe teren, confirmând inexistența acestora.

Vă mulțumim.

Întocmit,
Eleodor GHEORGHIAN

Director General,
Dragoș Andrei CAZACU



Handwritten signature

ROMÂNIA
JUDEȚUL VASLUI
MUNICIPIUL BARLAD

Str. 1 Decembrie nr. 21

☎ 0235/411760;int 229

Fax 0235/416867

Nr. 31247 din 30 09 2021

CATRE,


Directia Generala de Asistenta Sociala si Protectia Copilului
Vaslui

Referitor la solicitarea dumneavoastra, inregistrata la Primaria Municipiului Barlad cu nr. 31247 /2021, va facem cunoscut ca in urma verificarilor facute, pe terenul situat pe str.Epureanu nr.19, NC 70258, cladirile: corp C8 si corp C12 nu se regasesc pe teren.

Primar,
Av.Dumitru Boros

Secretar,
jr.Catalin Haret

Arhitect Sef,
Ing.Gliga Sorin



EXTRAS DE CARTE FUNCİARĂ PENTRU INFORMARE

Carte Funciară Nr. 70258 Bârlad

A. Partea I. Descrierea imobilului

TEREN Intravilan

Nr. cadastral vechi:1743

Adresa: Loc. Bârlad, Bdul Epureanu, Nr. 19, Jud. Vaslui

Nr. Crt	Nr. cadastral Nr. topografic	Suprafața* (mp)	Observații / Referințe
A1	70258	8.887	

Construcții

Crt	Nr cadastral Nr.	Adresa	Observații / Referințe
A1.1	70258-C1	Loc. Bârlad, Bdul Epureanu, Nr. 19, Jud. Vaslui	Nr. niveluri:3; S. construita la sol:292 mp; S. construita desfasurata:876 mp; Camin, avand regim de inaltime P+2E si Supraf. Utila desf.= 662.92mp.
A1.2	70258-C2	Loc. Bârlad, Bdul Epureanu, Nr. 19, Jud. Vaslui	Nr. niveluri:2; S. construita la sol:235 mp; S. construita desfasurata:470 mp; Camin, avand regim de inaltime P+E si Supraf. Utila desf.= 324.04mp.
A1.3	70258-C3	Loc. Bârlad, Bdul Epureanu, Nr. 19, Jud. Vaslui	Nr. niveluri:2; S. construita la sol:476 mp; S. construita desfasurata:952 mp; Camin, avand regim de inaltime P+E si Supraf. Utila desf.= 621.42mp.
A1.4	70258-C4	Loc. Bârlad, Bdul Epureanu, Nr. 19, Jud. Vaslui	Nr. niveluri:2; S. construita la sol:519 mp; S. construita desfasurata:1038 mp; Camin si Biserica, avand regim de inaltime P+E si Supraf. Utila desf.= 788.50mp.
A1.5	70258-C5	Loc. Bârlad, Bdul Epureanu, Nr. 19, Jud. Vaslui	Nr. niveluri:1; S. construita la sol:123 mp; S. construita desfasurata:123 mp; Camin, avand regim de inaltime P si Supraf. Utila desf.= 81.62mp.
A1.6	70258-C6	Loc. Bârlad, Bdul Epureanu, Nr. 19, Jud. Vaslui	Nr. niveluri:1; S. construita la sol:112 mp; S. construita desfasurata:112 mp; Sala de sport, avand regim de inaltime P si Supraf. Utila desf.= 92.52mp.
A1.7	70258-C7	Loc. Bârlad, Bdul Epureanu, Nr. 19, Jud. Vaslui	Nr. niveluri:1; S. construita la sol:70 mp; S. construita desfasurata:70 mp; Centrala termica, avand regim de inaltime P si Supraf. Utila desf.= 59.77mp.
A1.8	70258-C8	Loc. Bârlad, Bdul Epureanu, Nr. 19, Jud. Vaslui	Nr. niveluri:1; S. construita la sol:133 mp; S. construita desfasurata:133 mp; Sopron, avand regim de inaltime P si Supraf. Utila desf.=127.25mp - CLADIRE AUTODEMOLATA
A1.9	70258-C9	Loc. Bârlad, Bdul Epureanu, Nr. 19, Jud. Vaslui	Nr. niveluri:1; S. construita la sol:46 mp; S. construita desfasurata:46 mp; Magazie, avand regim de inaltime P si Supraf. Utila desf.= 37.69mp.
A1.10	70258-C10	Loc. Bârlad, Bdul Epureanu, Nr. 19, Jud. Vaslui	Nr. niveluri:1; S. construita la sol:17 mp; S. construita desfasurata:17 mp; Garaj, avand regim de inaltime P si Supraf. Utila desf.= 12.28mp.
A1.11	70258-C11	Loc. Bârlad, Bdul Epureanu, Nr. 19, Jud. Vaslui	Nr. niveluri:1; S. construita la sol:57 mp; S. construita desfasurata:57 mp; Beci, avand regim de inaltime P si Supraf. Utila desf.= 42.03mp.
A1.12	70258-C12	Loc. Bârlad, Bdul Epureanu, Nr. 19, Jud. Vaslui	Nr. niveluri:1; S. construita la sol:16 mp; S. construita desfasurata:16 mp; WC, avand regim de inaltime P si Supraf. Utila desf.= 9.09mp - CLADIRE AUTODEMOLATA
A1.13	70258-C13	Loc. Bârlad, Bdul Epureanu, Nr. 19, Jud. Vaslui	Nr. niveluri:1; S. construita la sol:11 mp; S. construita desfasurata:11 mp; Camara, avand regim de inaltime P si Supraf. Utila desf.= 5.03mp.
A1.14	70258-C14	Loc. Bârlad, Bdul Epureanu, Nr. 19, Jud. Vaslui	Nr. niveluri:3; S. construita la sol:303 mp; S. construita desfasurata:909 mp; Camin, avand regim de inaltime P+2E si Supraf. Utila desf.=655.81mp.
A1.15	70258-C15	Loc. Bârlad, Bdul Epureanu, Nr. 19, Jud. Vaslui	Nr. niveluri:1; S. construita la sol:54 mp; S. construita desfasurata:54 mp; Chiosc, avand regim de inaltime P si Supraf. Utila desf.= 44.91mp.

B. Partea II. Proprietari și acte

Înscrieri privitoare la dreptul de proprietate și alte drepturi reale	Referințe
2166 / 25/02/2009	

Înscrieri privitoare la dreptul de proprietate și alte drepturi reale		Referințe
Act Administrativ nr. 1323, din 29/07/1998 emis de CONS.JUD.VASLUI;		
B1	Intabulare, drept de PROPRIETATE, dobandit prin Lege, cota actuala 1/1 1) CONSILIUL JUDETEAN VASLUI	A1, A1.1, A1.2, A1.3, A1.4, A1.5, A1.6, A1.7, A1.8, A1.9, A1.10, A1.11, A1.12, A1.13, A1.14, A1.15
63798 / 11/12/2019		
Act Administrativ nr. 124, din 23/11/2006 emis de CJ VASLUI; Act Administrativ nr. 7303, din 22/11/2006 emis de CJ VASLUI;		
B2	Intabulare, drept de ADMINISTRARE 1) DIRECTIA GENERALA DE ASISTENTA SOCIALA SI PROTECTIA COPILULUI VASLUI, CIF: 17095927	A1, A1.1, A1.2, A1.3, A1.4, A1.5, A1.6, A1.7, A1.8, A1.9, A1.10, A1.11, A1.12, A1.13, A1.14, A1.15
B3	Se noteaza repositionarea imobilului.	A1, A1.1, A1.2, A1.3, A1.4, A1.5, A1.6, A1.7, A1.8, A1.9, A1.10, A1.11, A1.12, A1.13, A1.14, A1.15
65386 / 19/12/2019		
Act Administrativ nr. 64475, din 16/12/2019 emis de BCPI BARLAD;		
B4	Se noteaza anulara receptiei documentatiei de dezlipire a imobilului in NC 70461 si 70462	A1, A1.1, A1.2, A1.3, A1.4, A1.5, A1.6, A1.7, A1.8, A1.9, A1.10, A1.11, A1.12, A1.13, A1.14, A1.15

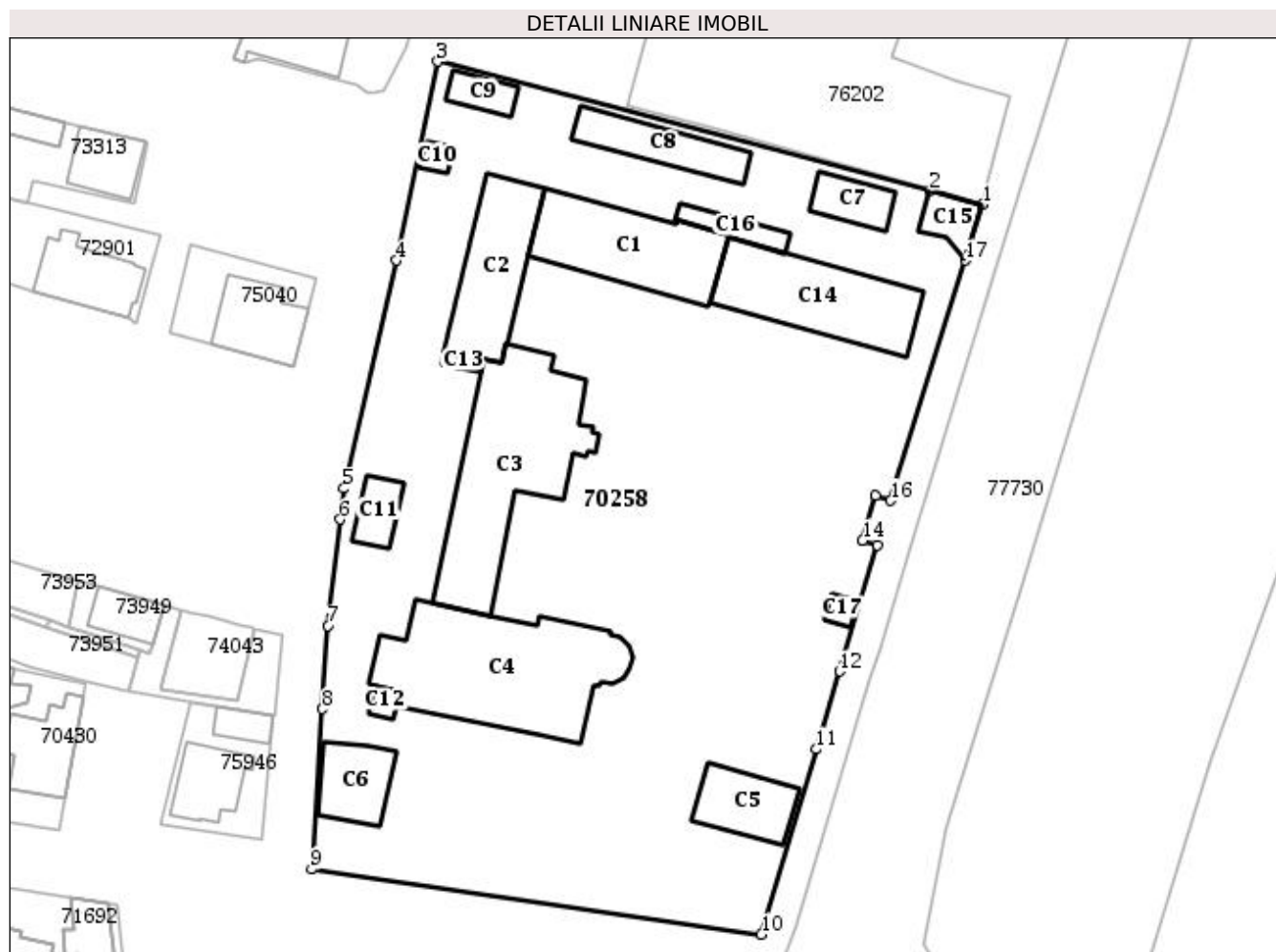
C. Partea III. SARCINI .

Inscrieri privind dezmembrămintele dreptului de proprietate, drepturi reale de garanție și sarcini	Referințe
NU SUNT	

Anexa Nr. 1 La Partea I**Teren**

Nr cadastral	Suprafața (mp)*	Observații / Referințe
70258	8.887	

* Suprafața este determinată în planul de proiecție Stereo 70.

**Date referitoare la teren**

Nr Crt	Categorie folosință	Intra vilan	Suprafața (mp)	Tarla	Parcelă	Nr. topo	Observații / Referințe
1	curți constructii	DA	8.887	-	-	-	

Date referitoare la construcții

Crt	Număr	Destinație construcție	Supraf. (mp)	Situație juridică	Observații / Referințe
A1.1	70258-C1	construcții administrative și social culturale	292	Cu acte	S. construită la sol:292 mp; S. construită desfasurată:876 mp; Camin, având regim de înălțime P+2E și Supraf. Utilă desf.= 662.92 mp.
A1.2	70258-C2	construcții administrative și social culturale	235	Cu acte	S. construită la sol:235 mp; S. construită desfasurată:470 mp; Camin, având regim de înălțime P+E și Supraf. Utilă desf.= 324.04mp.
A1.3	70258-C3	construcții administrative și social culturale	476	Cu acte	S. construită la sol:476 mp; S. construită desfasurată:952 mp; Camin, având regim de înălțime P+E și Supraf. Utilă desf.= 621.42mp.
A1.4	70258-C4	construcții administrative și social culturale	519	Cu acte	S. construită la sol:519 mp; S. construită desfasurată:1038 mp; Camin și Biserica, având regim de înălțime P+E și Supraf. Utilă desf.= 788.50mp.
A1.5	70258-C5	construcții administrative și social culturale	123	Cu acte	S. construită la sol:123 mp; S. construită desfasurată:123 mp; Camin, având regim de înălțime P și Supraf. Utilă desf.= 81.62mp.

Crt	Număr	Destinație construcție	Supraf. (mp)	Situație juridică	Observații / Referințe
A1.6	70258-C6	construcții administrative și social culturale	112	Cu acte	S. construită la sol:112 mp; S. construită desfășurată:112 mp; Sala de sport, având regim de înălțime P și Supraf. Utilă desf.= 92.52mp.
A1.7	70258-C7	construcții administrative și social culturale	70	Cu acte	S. construită la sol:70 mp; S. construită desfășurată:70 mp; Centrala termică, având regim de înălțime P și Supraf. Utilă desf.= 59.77mp.
A1.8	70258-C8	construcții anexa	133	Cu acte	S. construită la sol:133 mp; S. construită desfășurată:133 mp; Sopron, având regim de înălțime P și Supraf. Utilă desf.=127.25mp - CLADIRE AUTODEMOLATA
A1.9	70258-C9	construcții anexa	46	Cu acte	S. construită la sol:46 mp; S. construită desfășurată:46 mp; Magazie, având regim de înălțime P și Supraf. Utilă desf.= 37.69mp.
A1.10	70258-C10	construcții administrative și social culturale	17	Cu acte	S. construită la sol:17 mp; S. construită desfășurată:17 mp; Garaj, având regim de înălțime P și Supraf. Utilă desf.= 12.28mp.
A1.11	70258-C11	construcții anexa	57	Cu acte	S. construită la sol:57 mp; S. construită desfășurată:57 mp; Beci, având regim de înălțime P și Supraf. Utilă desf.= 42.03mp.
A1.12	70258-C12	construcții anexa	16	Cu acte	S. construită la sol:16 mp; S. construită desfășurată:16 mp; WC, având regim de înălțime P și Supraf. Utilă desf.= 9.09mp - CLADIRE AUTODEMOLATA
A1.13	70258-C13	construcții anexa	11	Cu acte	S. construită la sol:11 mp; S. construită desfășurată:11 mp; Camara, având regim de înălțime P și Supraf. Utilă desf.= 5.03mp.
A1.14	70258-C14	construcții administrative și social culturale	303	Cu acte	S. construită la sol:303 mp; S. construită desfășurată:909 mp; Camin, având regim de înălțime P+2E și Supraf. Utilă desf.=655.81mp.
A1.15	70258-C15	construcții administrative și social culturale	54	Cu acte	S. construită la sol:54 mp; S. construită desfășurată:54 mp; Chiosc, având regim de înălțime P și Supraf. Utilă desf.= 44.91mp.
A1.16	70258-C16	construcții anexa	48	Fara acte	S. construită la sol:48 mp; S. construită desfășurată:48 mp; Cladire tehnică, având regim de înălțime P și Supraf.constr. desf.= 48.00mp. FARA ACTE
A1.17	70258-C17	construcții anexa	16	Fara acte	S. construită la sol:16 mp; S. construită desfășurată:19 mp; Cabina poarta, având regim de înălțime P și Supraf. constr. desf.= 16.00mp. FARA ACTE

Lungime Segmente**1) Valorile lungimilor segmentelor sunt obținute din proiecție în plan.**

Punct început	Punct sfârșit	Lungime segment (** (m)
1	2	8.009
2	3	74.988
3	4	29.876
4	5	34.424
5	6	4.586
6	7	15.77
7	8	12.292
8	9	23.546
9	10	66.921
10	11	28.471
11	12	11.93
12	13	19.398
13	14	2.302
14	15	6.863
15	16	2.314
16	17	36.949

Punct început	Punct sfârșit	Lungime segment (** (m)
17	1	8.64

** Lungimile segmentelor sunt determinate în planul de proiecție Stereo 70 și sunt rotunjite la 1 milimetru.

*** Distanța dintre puncte este formată din segmente cumulate ce sunt mai mici decât valoarea 1 milimetru.

Pentru acest imobil exista urmatoarele cereri nesolutionate:

Nr. Crt	Nr. cerere	Data cerere	Termen eliberare	Obiect cerere
1	20452	13-05-2021	17-05-2021	Dezmembrare/Comasare

Extrasul de carte funciară generat prin sistemul informatic integrat al ANCPI conține informațiile din cartea funciară active la data generării. Acesta este valabil în condițiile prevăzute de art. 7 din Legea nr. 455/2001, coroborat cu art. 3 din O.U.G. nr. 41/2016, exclusiv în mediul electronic, pentru activități și procese administrative prevăzute de legislația în vigoare. Valabilitatea poate fi extinsă și în forma fizică a documentului, fără semnătură olografă, cu acceptul expres sau procedural al instituției publice ori entității care a solicitat prezentarea acestui extras.

Verificarea corectitudinii și realității informațiilor conținute de document se poate face la adresa **www.ancpi.ro/verificare**, folosind codul de verificare online disponibil în antet. Codul de verificare este valabil 30 de zile calendaristice de la momentul generării documentului.

Data și ora generării,

31/08/2021, 08:55